








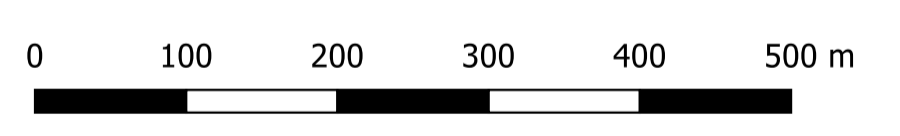


LÉGENDE

-  Limite communale
-  Limites de zones et secteurs
-  Espaces boisés classés au titre de l'article L.113-1 du Code de l'Urbanisme
-  Eléments plantés à protéger ou à mettre en valeur au titre de l'article L.151-19 ou L.151-23 du Code de l'Urbanisme
-  Emplacements réservés au titre de l'article L.151-41 du CU
-  Murs à protéger ou à mettre en valeur au titre de l'article L.151-19 du CU
-  Cheminement à conserver, à modifier ou à créer au titre de l'article L.151-38 du CU
-  Fossé à protéger au titre de l'article L.151-23 du CU
-  Eléments de patrimoine bâti à protéger ou à valoriser au titre de l'article L.151-19 du CU

ZONES

- ZONE AGRICOLE**
- A : Zones à protéger en raison du potentiel agronomique, biologique ou économique des terres agricoles
- ZONES NATURELLES ET FORESTIÈRES**
- N : Zones à protéger en raison de la qualité des sites, des paysages et des boisements
- Na : Secteur naturel de surfaces en herbe
 - Nca : Secteur autorisant l'exploitation de carrière
 - Ncaa : Secteur d'accès à la carrière
 - Nd : Secteur naturel de grand domaine
 - Ndhu : Secteur naturel de grand domaine concerné par la zone humide avérée
 - Nhu : Secteur correspondant à la zone humide avérée
 - Nn : Secteur inclus dans le site Natura 2000
 - Nt : Secteur correspondant à l'emprise de l'autoroute A1



Commune de **Villers-Saint-Frambourg-Ognon**

Place de la Mairie
60810 Villers-Saint-Frambourg-Ognon
Tél : 03 44 54 44 10
mairievillersognon@orange.fr

PLAN LOCAL D'URBANISME

03023

Rendu exécutoire le

DÉCOUPAGE EN ZONES : ENSEMBLE DU TERRITOIRE

1/5000è

Date d'origine : Décembre 2025

4 a

ARRET du Projet - Dossier annexé à la délibération municipale du : 2 juin 2025

APPROBATION - Dossier annexé à la délibération municipale du : 15 décembre 2025

Urbanistes : Mandataires : **ARVAL**

Agence d'urbanisme MATHIEU - THIMONIER - CARRAUD
3 bis, place de la République - 60800 CREPY-EN-VALOIS
Téléphone : 03 44 94 72 16 Fax : 03 44 39 04 61
Courriel : nicolas.thimonier@arval-archi.fr

Équipe d'étude : N.Thimonier (Géog-Urb)

Participation financière : Conseil Départemental de l'Oise

