





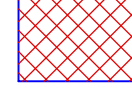
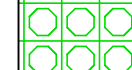


DEPARTEMENT DE L'OISE  
**Commune de VILLERS-SAINTE-FRAMBOURG**  
PLAN LOCAL D'URBANISME - PLAN DE ZONAGE  
Echelle : 1/5000

**DOCUMENT NON CONTRACTUEL**  
Se reporter au plan de zonage du cabinet EXTRA-MUROS  
établi le 29 avril 2013

-  Zone UA : Le Village-Rue (dont UA1 : secteur dédié aux équipements communaux)
-  Zone UB : Zone d'extensions contemporaines
-  Zone 1AU : Zone à urbaniser
-  Zone 2AU : Zone à urbaniser bloquée (dominante habitat)
-  Zone A : Zone Agricole
-  Zone N : Zone naturelle et forestière
-  Emplacement réservé
-  Espaces boisés classés